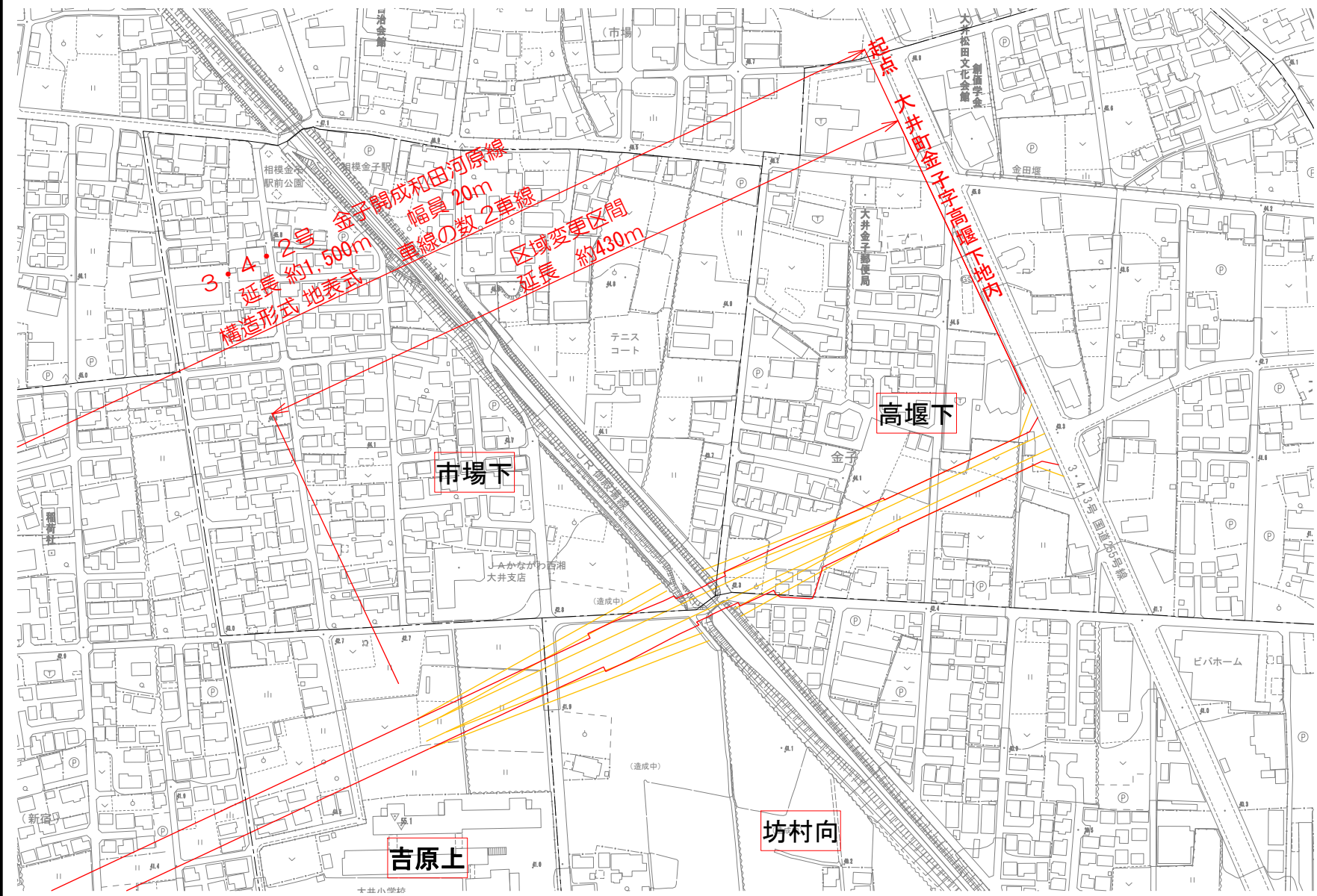
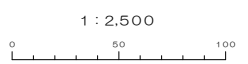


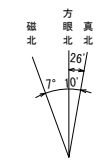
平面図 S=1:2,500



<p>1. 道路幅員</p> <p>2. 車線幅員</p> <p>3. 歩道幅員</p> <p>4. 自転車道幅員</p> <p>5. 緑地幅員</p> <p>6. 公園幅員</p> <p>7. 公園広さ</p> <p>8. 公園種別</p> <p>9. 公園種別</p> <p>10. 公園種別</p> <p>11. 公園種別</p> <p>12. 公園種別</p> <p>13. 公園種別</p> <p>14. 公園種別</p> <p>15. 公園種別</p> <p>16. 公園種別</p> <p>17. 公園種別</p> <p>18. 公園種別</p> <p>19. 公園種別</p> <p>20. 公園種別</p>	<p>1. 公園種別</p> <p>2. 公園種別</p> <p>3. 公園種別</p> <p>4. 公園種別</p> <p>5. 公園種別</p> <p>6. 公園種別</p> <p>7. 公園種別</p> <p>8. 公園種別</p> <p>9. 公園種別</p> <p>10. 公園種別</p> <p>11. 公園種別</p> <p>12. 公園種別</p> <p>13. 公園種別</p> <p>14. 公園種別</p> <p>15. 公園種別</p> <p>16. 公園種別</p> <p>17. 公園種別</p> <p>18. 公園種別</p> <p>19. 公園種別</p> <p>20. 公園種別</p>
--	--



この測量成果は、国土地理院長の承認及び助言を得て同院所長の測量標及び測量成果を使用して得たものである。  
(承認番号) 平成13. 関公 第165号



市町村名	大井町
事項	大井都市計画道路の変更 3・4・2号 金子開成和田河原線
図面の名称	平面図
縮尺	1:2,500 (A3版)
番号	2の1
作成年月日	平成29年 月 日